

VI Международная конференция
**«Космическая съемка –
на пике высоких технологий»**

25–27 апреля 2012 г.
Москва





VI Международная конференция
**«Космическая съемка -
на пике высоких технологий»**
25 - 27 апреля, 2012 г., «Атлас Парк-Отель»



Уважаемые господа!

Приглашаем Вас принять участие в VI Международной конференции «Космическая съемка — на пике высоких технологий», которая состоится 25 - 27 апреля 2012 г. в элитном подмосковном комплексе «АТЛАС ПАРК-ОТЕЛЬ», расположенном в одном из самых живописных уголков Подмосковья в 15 минутах езды от аэропорта «Домодедово».

Конференция получила заслуженное международное признание благодаря своей масштабности и направленности на самые новейшие разработки в области систем дистанционного зондирования Земли (ДЗЗ). В 2011 г. мероприятие собрало более 400 делегатов из 14 стран, среди которых поставщики данных ДЗЗ, разработчики программных и аппаратных средств, заказчики проектов и пользователи, представляющие различные сферы экономики, в том числе нефтегазовую отрасль, лесное и сельское хозяйство, кадастр, региональное управление и многие др.

Международная конференция является площадкой для обмена опытом и знаниями руководителями, специалистами, учеными российских и зарубежных государственных организаций, коммерческих компаний, научно-исследовательских и учебных институтов.

На предстоящей конференции Вы получите уникальную возможность узнать о новых технологиях и проектах, перспективах развития геоинформационной отрасли. Активное участие в мероприятии примут ведущие операторы и разработчики космических систем (ОАО «Российские космические системы», ОАО «НИИ ТП», ФГУП ГНПРКЦ «ЦСКБ-ПРОГРЕСС», ВНИИЭМ, ФГУП ГКНПЦ им. М.В. Хруничева, НПО им. С.А. Лавочкина, DigitalGlobe, GeoEye, RapidEye, MDA, e-GEOS, PASCO и др.), мировые лидеры в области создания геоинформационных приложений и программного обеспечения для обработки данных ДЗЗ (Esri, Trimble, Exelis (ITT VIS), SpacEyes и др.).

Основные темы конференции:

- Перспективные национальные и международные программы ДЗЗ, совершенствование технологий космической съемки в мире, новые космические системы мониторингового назначения.
- Центры космического мониторинга отраслевого и регионального назначения — источник актуальной и объективной пространственной информации для решения задач эффективного управления.
- Практические аспекты реализации высокотехнологичных проектов с использованием данных ДЗЗ в различных сферах.
- Вопросы создания и развития инфраструктуры пространственных данных; использование данных ДЗЗ в качестве основы для создания и обновления топографических, навигационных и тематических карт.
- Наземные комплексы и приемные станции данных ДЗЗ; мировые лидеры по производству и установке наземных комплексов приема и обработки данных ДЗЗ.
- Обработка космических снимков (фотограмметрическая, тематическая, составление карт, создание трехмерных моделей).
- Облачные вычисления и распараллеливание процессов обработки данных ДЗЗ. Автоматизированные программно-технологические комплексы — новое направление обработки и анализа данных ДЗЗ.
- Серверные геоинформационные решения, геопорталы и распределенные ГИС.
- Международное сотрудничество, совместные геоинформационные проекты со странами дальнего и ближнего зарубежья.

Оформить заявку на участие можно на сайте конференции www.sovzondconference.ru в разделе «Регистрация».

Крайний срок ранней регистрации — 31 января 2012 г.

Дополнительную информацию Вы можете получить по телефонам: +7 (495) 988-75-11, +7 (495) 988-75-22 или по e-mail: conference@sovzond.ru

До встречи на конференции!

*С уважением,
Компания «Совзонд»*

УСЛОВИЯ УЧАСТИЯ

Регистрационный взнос (руб.):

до 31.01.2012 г.*	с 01.02.2012 г.*
19 900	24 500

* Цены действительны для российских участников.

В РЕГИСТРАЦИОННЫЙ ВЗНОС ВХОДИТ:

участие во всех мероприятиях конференции, кофе-брейки, раздаточный материал, обеды, фуршет, праздничный банкет, культурно-развлекательная программа.

Организатор осуществляет бронирование номеров в «Атлас Парк-Отеле» до 20 марта 2012 г. после получения заявки

Тип номера	1-мест. размещение*	2-мест. размещение*	3-мест. размещение*
Стандартный (одна кровать, диван)	3 900	4 900	-
Улучшенный стандартный (Студио) (две кровати, диван)	5 900	6 700	7 700
Люкс (одна большая кровать, диван)	7 600	8 500	-

*Цена указана за номер в сутки в рублях.

ВАЖНЫЕ СРОКИ

31 января - крайний срок ранней регистрации

1 февраля - крайний срок предоставления названия доклада (для докладчиков), крайний срок предоставления заявки на участие в конкурсе (для участников конкурса)

1 марта - крайний срок предоставления тезисов докладов (для докладчиков)

20 марта - крайний срок предоставления заявки на бронирование номера в «Атлас Парк-Отеле»

30 марта - крайний срок предоставления макетов и рекламных материалов в папку участника

ВОЗМОЖНОСТИ ПО РАЗМЕЩЕНИЮ РЕКЛАМЫ

Вид участия	Цена (руб.)*
Цветной рекламный модуль (формат А4) в каталоге конференции	29 000
Рекламные материалы в папке участника конференции (листочка А4 / буклет)	25 000/ 35 000
Публикация в журнале «Геоматика» (3 стр. статьи, март 2012 г.)	30 000

* Цены действительны для российских участников.

СПОНСОРСКИЙ ПАКЕТ

Предлагаем рассмотреть вопрос о возможности спонсорского участия Вашей компании в проведении Международной конференции "Космическая съемка - на пике высоких технологий".

Представители организации или рекомендованные Вами специалисты смогут принять участие в официальных и программных мероприятиях конференции.

Вид участия	Цена (руб.)*
Платиновый спонсор конференции	850 000
Золотой спонсор конференции	590 000
Серебряный спонсор конференции	350 000

* Цены действительны для российских участников.

ПАКЕТ ПЛАТИНОВОГО СПОНСОРА ВКЛЮЧАЕТ:

Размещение информации в сети Интернет:

- Размещение информации и логотипа спонсора на сайте конференции www.sovzondconference.ru.
- Упоминание информации о спонсоре во всех Интернет-анонсах.

Размещение информации в рекламно-полиграфической продукции:

- Размещение информации и логотипа в рекламно-полиграфической продукции: в пресс-релизах конференции, каталоге конференции, на цифровом носителе (предоставляется всем участникам конференции).
- Размещение цветного рекламного модуля (формат А4) в программе конференции.
- Размещение статьи в журнале «Геоматика» (4 полосы, включая рекламный модуль).
- Размещение рекламных проспектов в папке каждого участника конференции.
- Размещение логотипа на блокнотах для записей (предоставляется всем участникам конференции).
- Размещение логотипа на ленточках для бейджей (предоставляется всем участникам конференции).

Презентационные возможности:

- Приветственное слово на Пленарном заседании и на банкете.
- Выступление на пленарном заседании конференции с докладом (1 доклад).
- Возможность проведения 1,5-часового семинара в рамках конференции.
- Дополнительные возможности:
 - Участие 3-х делегатов компании в работе конференции с посещением всех мероприятий в рамках конференции.
 - Размещение баннера с логотипом спонсора у входа в конференц-зал.
 - Размещение логотипа в зале заседаний на стенде.
 - Выставочный стенд (~ 5 кв.м, оборудованная площадь, стол, стул, эл.розетка).

ПАКЕТ ЗОЛОТОГО СПОНСОРА ВКЛЮЧАЕТ:

Размещение информации в сети Интернет:

- Размещение информации и логотипа спонсора на сайте конференции www.sovzondconference.ru.
- Упоминание названия в Интернет-анонсах.

Размещение информации в рекламно-полиграфической продукции:

- Размещение информации и логотипа в рекламно-полиграфической продукции: в пресс-релизах конференции, каталоге конференции, на цифровом носителе (предоставляется всем участникам конференции).
- Размещение цветного рекламного модуля (формат А4) в программе конференции.
- Размещение модуля в журнале «Геоматика» (1 полоса).
- Размещение рекламных проспектов в папке каждого участника конференции.

Презентационные возможности:

- Приветственное слово на банкете.
- Выступление на пленарном заседании конференции с докладом (1 доклад).
- Возможность проведения 1-часового семинара в рамках конференции.

Дополнительные возможности:

- Участие 2-х делегатов компании в работе конференции с посещением всех мероприятий в рамках конференции.
- Размещение рекламного баннера с логотипом спонсора у входа в конференц-зал.
- Выставочный стенд (~ 3 кв.м, оборудованная площадь, стол, стул, эл.розетка).

ПАКЕТ СЕРЕБРЯНОГО СПОНСОРА ВКЛЮЧАЕТ:

Размещение информации в сети Интернет:

- Размещение информации и логотипа спонсора на сайте конференции www.sovzondconference.ru;
- Упоминание названия в Интернет-анонсах.

Размещение информации в рекламно-полиграфической продукции:

- Размещение информации и логотипа в рекламно-полиграфической продукции: в пресс-релизах конференции, каталоге конференции, на цифровом носителе (предоставляется всем участникам конференции).
- Размещение цветного рекламного модуля (формат А4) в программе конференции.
- Размещение модуля в журнале «Геоматика» (1/2 полосы).

Презентационные возможности:

- Выступление на пленарном заседании конференции с докладом (1 доклад).

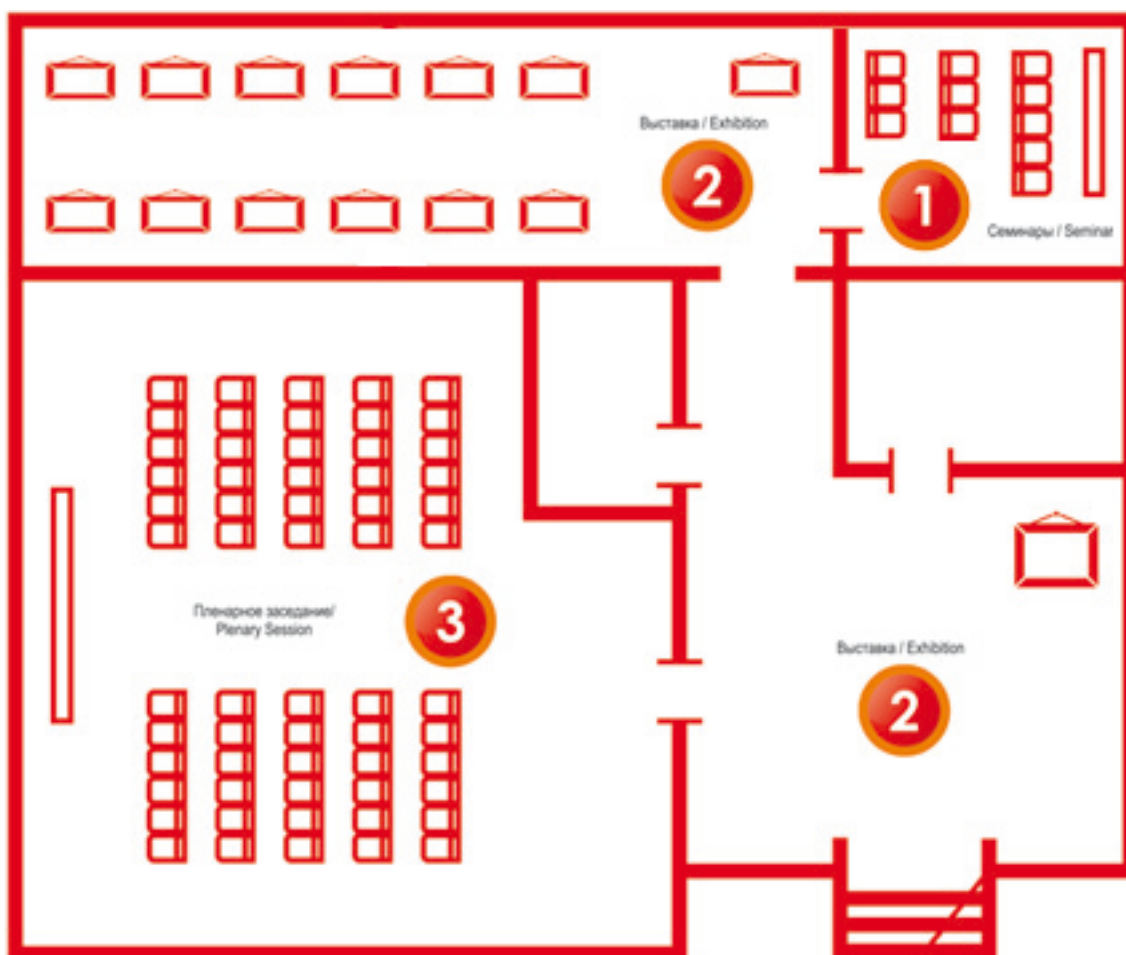
Дополнительные возможности:

- Участие одного делегата компании в работе конференции с посещением всех мероприятий в рамках конференции.
- Размещение рекламного баннера с логотипом спонсора у входа в конференц-зал.
- Выставочный стенд (~ 3 кв.м, оборудованная площадь, стол, стул, эл.розетка).

ВЫСТАВКА

Во время Международной конференции «Космическая съемка - на пике высоких технологий» планируется проведение выставки, где можно будет ознакомиться с экспозициями ведущих компаний и новинками в области геоинформационных технологий. Выставка пройдет в холле конференц-зала.

СХЕМА ЗАЛОВ



1 — зал для семинаров; **2** — выставочные залы; **3** — зал пленарного заседания

Выставочное место	Цена (руб.)*
Стандартное обустройство выставочной площади 3-4 кв. м.	57 000

Стандартное оборудование включает: надпись на фризe (до 10 символов), стол, стул, розетка. Дополнительное оборудование согласуется с организатором выставки. Для участия в выставке оплачивается регистрационный взнос на каждого участника.

* Цены действительны для российских участников.

МЕСТО ПРОВЕДЕНИЯ

VI Международная конференция «Космическая съемка – на пике высоких технологий» будет проходить в элитном подмосковном комплексе «Атлас Парк-Отель», который расположен в одном из самых живописных мест Подмосковья в 15 минутах езды от аэропорта «Домодедово» (29 км от МКАД).

В трех современных корпусах загородного отеля гостей ждут уютные номера различной категории. Все номера оснащены системой индивидуального кондиционирования, в каждом номере есть телевизор, мини-бар, телефон с выходом на междугородную и международную связь, имеется выход в Интернет.

В рамках конференции пройдут семинары, презентации компании «Совзонд» и партнеров, мастер-классы, круглые столы, выставка, конкурс «Лучшие проекты в области геоинформационных технологий и дистанционного зондирования Земли», культурно-развлекательные мероприятия.

КАК ПРОЕХАТЬ:

СВОИМ ТРАНСПОРТОМ:

по Новокаширскому шоссе до 45-го км. Поворот направо по указателю «Атлас Парк-Отель». Далее до перекрестка - поворот направо по указателю «Атлас Парк-Отель». Через 2 км - КПП отеля.

Координаты GPS: 55.369922, 37.743777



МАРШРУТНЫМ АВТОБУСОМ «СОВЗОНД»:

в дни проведения конференции будет организована бесплатная доставка посетителей от станции метро «Орехово» на фирменном автобусе с табличкой «Совзонд».

АДРЕС:

142073, Московская область,
Домодедовский район,
дер. Судаково, д.92,
«Атлас Парк-Отель»





Компания «Совзонд» — ведущий российский интегратор в области геоинформационных технологий и космического мониторинга.

Основными сферами деятельности компании «Совзонд» являются:

- создание информационно-аналитических систем космического мониторинга (ИАС КМ);
- информационное обеспечение архивной и оперативной космической съемкой с оптических и радарных спутников: WorldView-2, WorldView-1, GeoEye-1, QuickBird, Ikonos, Ресурс-ДК1, RapidEye, Alos, Spot, TerraSAR-X, Radarsat и т.д. ;
- поставка программных продуктов для обработки данных ДЗЗ - INPHO, ENVI и т.д.;
- поставка программных продуктов мирового лидера в области геоинформационных систем (ГИС) – компании ESRI. Настольные ГИС: ArcGIS Desktop (ArcView, ArcEditor, ArcInfo) и дополнительные расширения. Серверные ГИС: ArcGIS Server, ArcGIS Image Server, ArcGIS Tracking Server. Средства для разработчика: ArcGIS Engine. Мобильные ГИС: ArcPad;
- поставка линейки программных продуктов компании Schlumberger Water Services для решения задач управления и эксплуатации водных ресурсов;
- выполнение фотограмметрических и тематических проектов
- разработка тематических геопорталов и геоинформационных систем;
- разработка инновационных технологий для внедрения на базе заказчика алгоритмов и методик обработки космической информации;
- консалтинг и обучение;
- поставка программно-аппаратного комплекса визуализации пространственной информации TTS;
- поставка стереомониторов для фотограмметрической обработки данных ДЗЗ Planar StereoMirror;
- поставка наземных комплексов приема и обработки данных ДЗЗ (НКПОД ДЗЗ);
- выпуск периодического издания «Геоматика» — профессионального журнала о геоинформатике и ДЗЗ;
- проведение ежегодной Международной конференции «Космическая съемка — на пике высоких технологий».



Компания «Совзонд»

115563, г. Москва,

ул. Шипиловская, д. 28а, БЦ «Милан»

Тел.: +7 (495) 988-7511, +7 (495) 988-7522

Факс: +7 (495) 988-7533

conference@sovzond.ru

www.sovzondconference.ru